

MINISTERSTVO PRO MÍSTNÍ ROZVOJ

Aktivity Ministerstva pro místní rozvoj v oblasti podpory rozvoje malých obcí

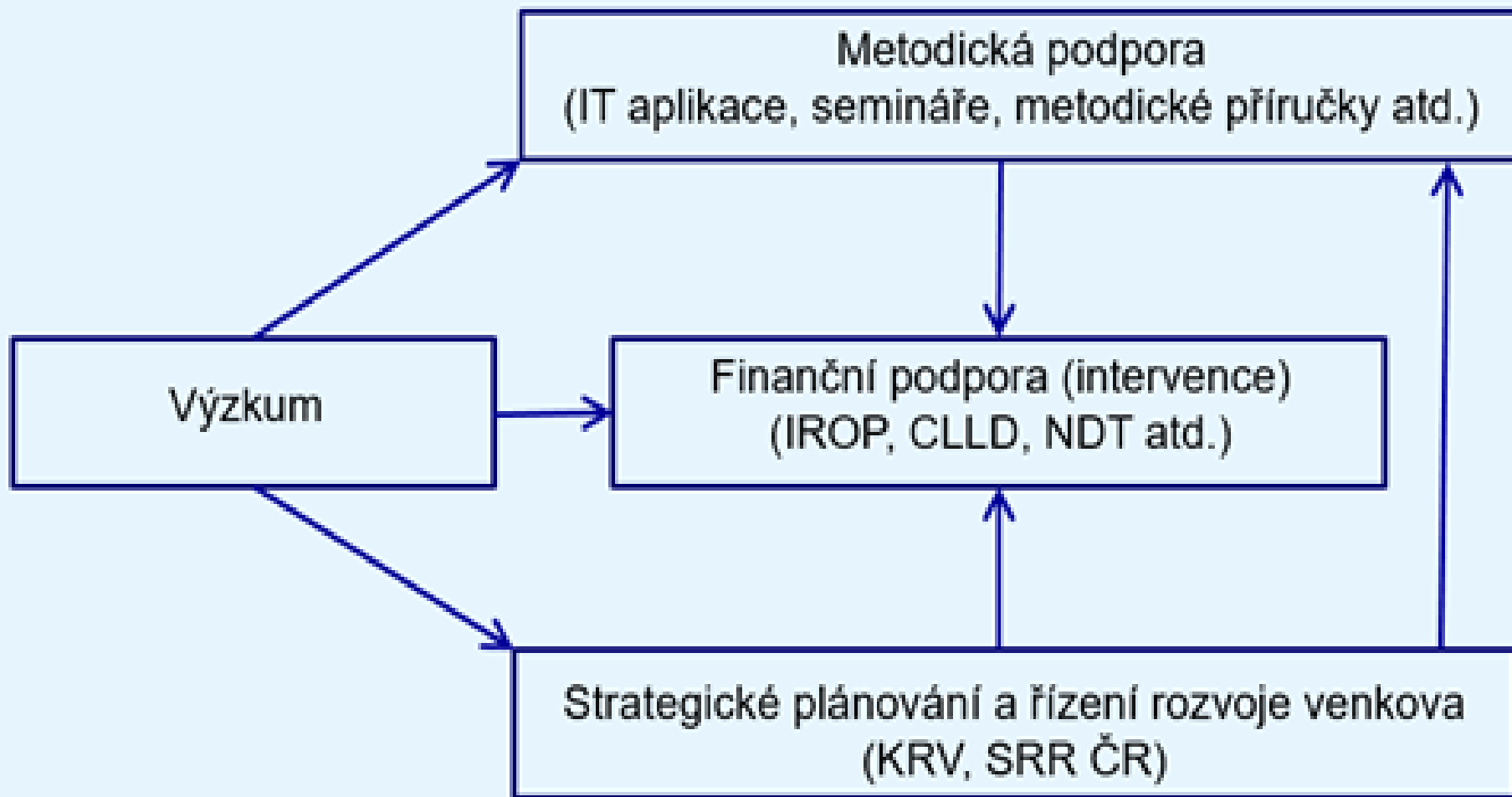
Radim Sršeň, náměstek ministra pro místní rozvoj

seminář Venkov 2023
2. 2. 2023, Praha



MINISTERSTVO
PRO MÍSTNÍ
ROZVOJ ČR

Podpora rozvoje venkova ze strany MMR



Aktuálně: nové a vylepšené instrumenty ve službách regionální politiky

Zajistíme zohledňování potřeb malých obcí od legislativních a koncepčních materiálů až po NDT

• Vládní výbor pro regionální politiku

- Pracovní a poradní orgán vlády pro realizaci regionální politiky státu a dosahování cílů regionálního rozvoje
- Prosazování nastavené regionální politiky státu – **zajistíme řádné plnění cílů a aktivit Koncepce rozvoje venkova, SRR apod. ve všech politikách státu**
- Posuzování dopadů koncepčních i legislativních materiálů na rozvoj jednotlivých (typů) regionů – **zajistíme, aby byly schvalovány materiály s pozitivním dopadem na rozvoj venkova**
- Předpokládáme vznik již v roce 2023



Aktuálně: nové a vylepšené instrumenty ve službách regionální politiky

Zajistíme zohledňování potřeb malých obcí od legislativních a koncepčních materiálů až po NDT

- Novelizace vyhlášky o programovém financování (560/2006 Sb.)
 - Doporučení pro územní zacílení programů v souladu se SRR a Koncepcí rozvoje venkova – **aktivity podporovány tam, kde je to nejvíc potřeba**
- Úpravy Programu Podpora rozvoje regionů, ale i dalších
 - Úprava hodnotících kritérií programu Podpora rozvoje regionů 2019+ – **vysoká bonifikace malých obcí a obcí z hospodářsky a sociálně ohrožených území (HSOÚ)** a uhelných krajů
 - Příprava programu Podpora rozvoje regionů 2024+ – opět **samostatný podprogram pro malé obce, pravděpodobně samostatný podprogram i pro obce z HSOÚ, možná podpora projektové přípravy**, začlenění využití FN



Dostupné bydlení – jeden ze základních pilířů pozitivní demografické křivky venkova

- Připravujeme **Zákon o podpoře v bydlení** – mix nástrojů pro prevenci vzniku bytové nouze a pomoc lidem v bytové nouzi
 - Komplexní reforma:
 - Kontaktní místa pro bydlení na obcích
 - Systém garancí pro obce a soukromé majitele
 - Asistence v bydlení (podpora nájemníků v bytech)



Strategický rozvoj venkova i v rukou venkovanů

ČR jako výkladní skříň realizace Komunitně vedeného místního rozvoje

- V ČR:
 - » Mimořádný zájem státu a území o realizaci CLLD – v období 21–27 až 180 MAS pokrývajících přes 6000 obcí a téměř 93 % území ČR
 - » Propracovaný systém koordinace realizace (NSK, RSK, Platforma CLLD, standardizace MAS, jednotné metodické prostředí atd.)
 - » Pokročilá příprava období 21–27 – hotova standardizace MAS, schváleny koncepční části strategií, schváleny první programové rámce v IROP



V ČR již realizujeme strategie CLLD 2021–2027



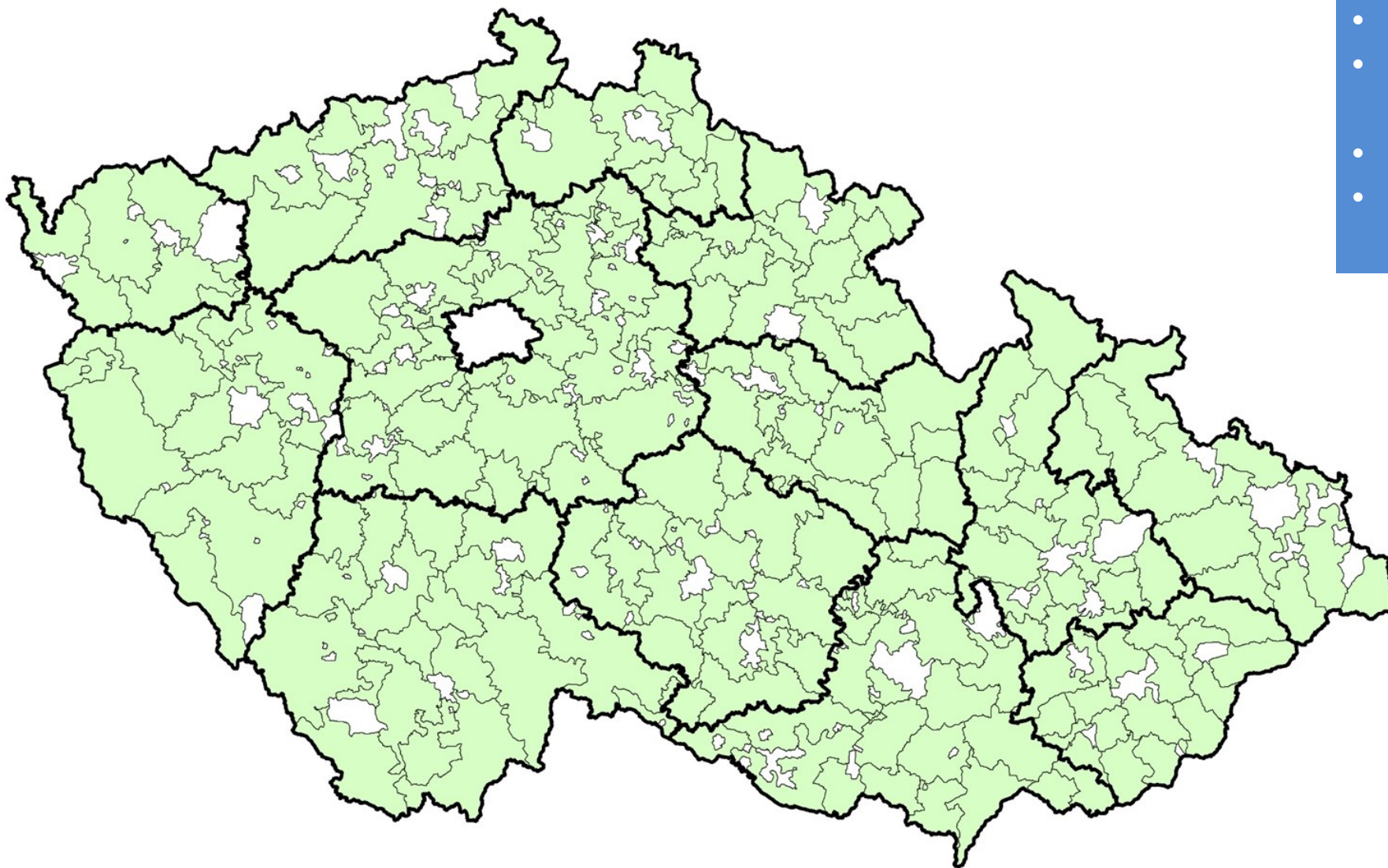
CLLD 2014–2020, stav implementace (k 30. 9. 2022)

Ukazatel/Programový rámec	IROP	PRV	OP Z	OP ŽP	CLLD celkem
Celkový počet výzev MAS (ks)	2 033	1 040	1 118	344	4 535
Počet uzavřených výzev MAS (ks)	2 033	1 040	1 118	344	4 535
Celková alokace vyhlášených výzev MAS (mil. Kč)	12 170	9 294	3 954	1 125	26 543
Celková alokace vyhl. výzev – % alokace CLLD v programu	160	166	195	95	-----
Počet projektů v realizaci (vydaný právní akt/podpis Dohody) (ks)	3 636	10 657	1 273	214	15 780
Objem prostředků PA/Dohoda (mil. Kč)	7 560	4 098	2 030	198	13 886
Počet ukončených projektů (ks)	2 573	9 301	662	153	12 689
Proplacené prostředky ŽoPI (mil. Kč)	6 139	3 168	1 506	118	10 931



Území působnosti MAS 2021–2027

- 3 nové MAS
- 92,7 % území ČR pokryto CLLD 21+
- Pokryto 6004 obcí
- Žije zde cca 60,4 % obyvatel ČR



□ Území mimo CLLD

■ MAS s podanou a schválenou koncepční částí SCLLD 21+

0 50 100 km

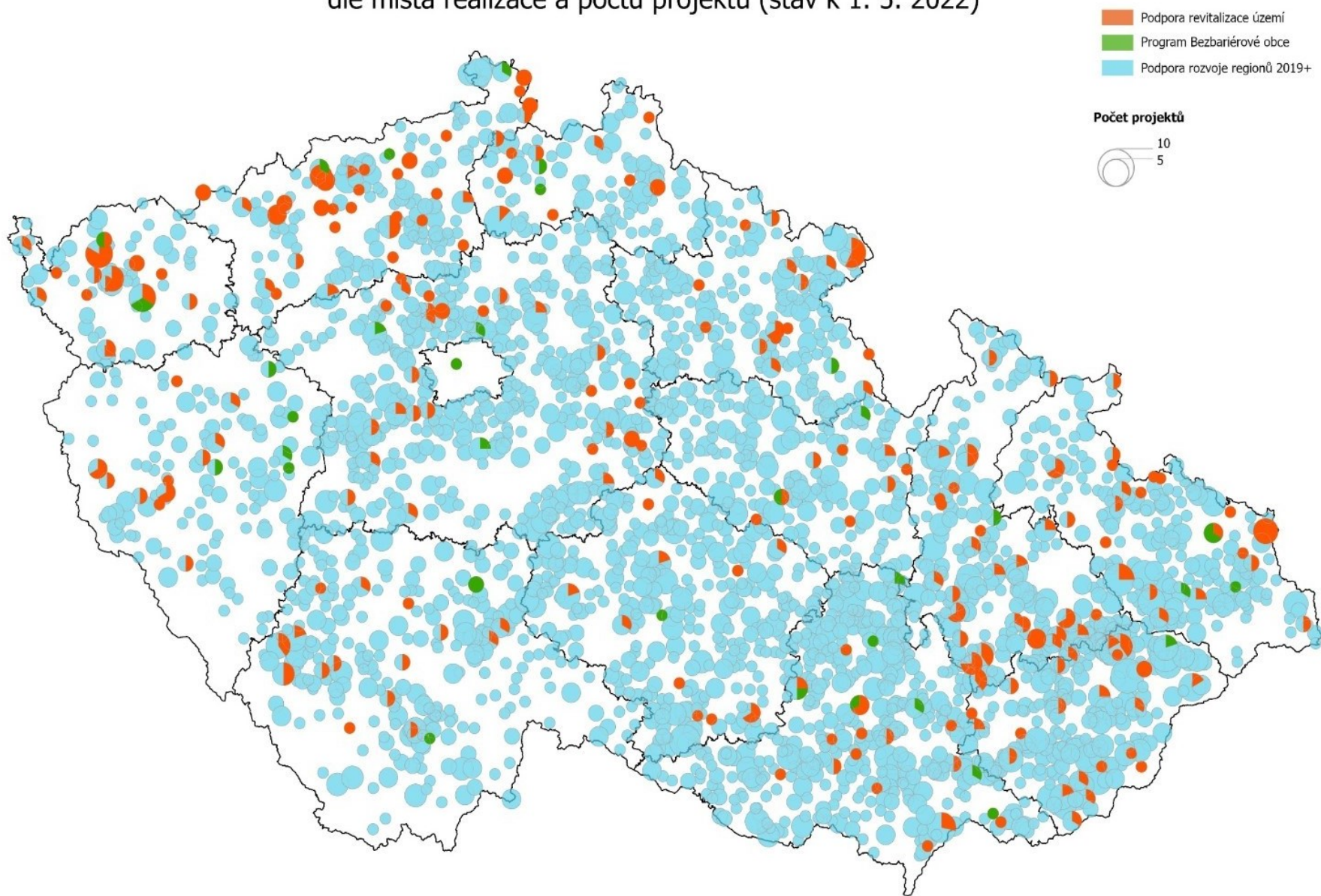
Zpracoval: Odbor regionální politiky, MMR
Zdroj geografických dat: © ČÚZK
Zdroj dat: © MMR, listopad 2021

Věříme v sílu MAS

- MAS jako důležitý aktér posilování resilience venkova
 - COVID krize
 - Tornádo na Jižní Moravě
 - Uprchlická krize
- Nová zelená úsporám Light, Komunitní energetika, Chytrý venkov – Inovační broker, Destinační management, Pozemkové úpravy, Cirkulární ekonomika, Dostupnost sociální/zdravotní péče...

Podpora malých obcí i z národních DT

VYBRANÉ DOTAČNÍ PROGRAMY MMR
dle místa realizace a počtu projektů (stav k 1. 5. 2022)



PODPORA ROZVOJE REGIONŮ 2019+ poskytnutá dotace dle místa realizace (stav k 1. 5. 2022)

Podpora obcí nad 10 000 obyvatel

Podpora obnovy místních komunikací

Podpora vládou doporučených projektů v oblasti rozvoje regionů

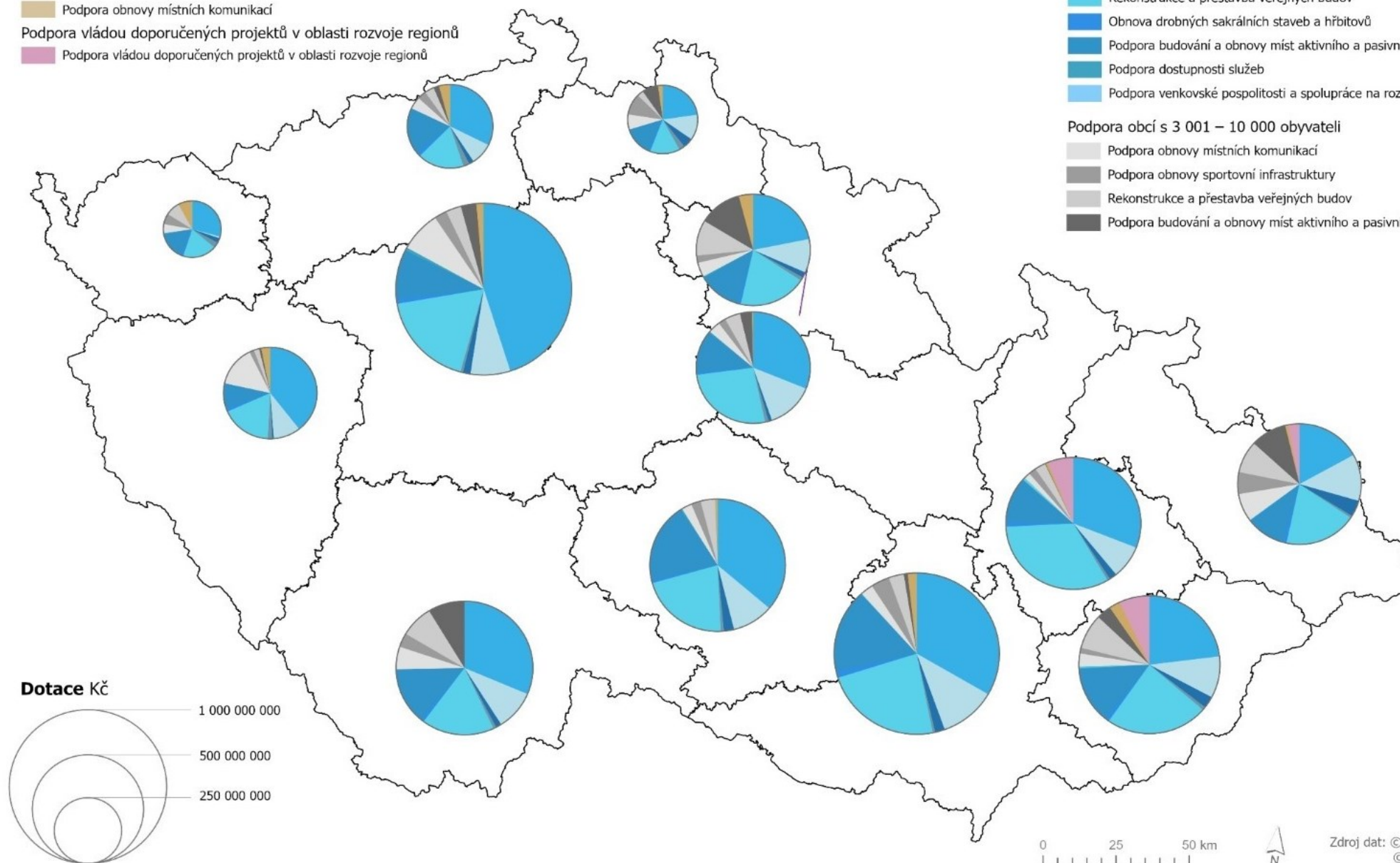
Podpora vládou doporučených projektů v oblasti rozvoje regionů

Podpora obnovy a rozvoje venkova

- Podpora obnovy místních komunikací
- Podpora obnovy sportovní infrastruktury
- Podpora obnovy staveb a zařízení dopravní infrastruktury
- Podpora vítězů soutěže Vesnice roku
- Rekonstrukce a přestavba veřejných budov
- Obnova drobných sakrálních staveb a hřbitovů
- Podpora budování a obnovy míst aktivního a pasivního odpočinku
- Podpora dostupnosti služeb
- Podpora venkovské pospolitosti a spolupráce na rozvoji obcí

Podpora obcí s 3 001 – 10 000 obyvateli

- Podpora obnovy místních komunikací
- Podpora obnovy sportovní infrastruktury
- Rekonstrukce a přestavba veřejných budov
- Podpora budování a obnovy míst aktivního a pasivního odpočinku



Dotace Kč

1 000 000 000

500 000 000

250 000 000

0 25 50 km



Zdroj dat: © ČÚZK, MMR
© MMR, 2022

Celková výše podpory (od r. 2019, stav k 1. 5. 2022) z programu Podpora rozvoje regionů 2019+ dle velikostních kategorií obcí a podprogramů

Velikostní kategorie obcí / Podprogram	Podpora obcí nad 10 000 obyvatel (Kč)	Podpora obcí s 3 001 – 10 000 obyvateli (Kč)	Podpora obnovy a rozvoje venkova (Kč)	Podpora vládou doporučených projektů v oblasti rozvoje regionů (Kč)	Celkem
0–199	0	0	426 397 814	3 485 727	429 883 541
200–499	0	0	1 530 445 878	17 400 684	1 547 846 562
500–999	0	0	2 250 400 621	15 617 346	2 266 017 967
1 000–2 999	0	13 985 751*	2 581 119 878	59 075 776	2 654 181 405
3 000–9 999	2 171 016*	1 390 363 344	26 331 941	19 990 110	1 438 856 411
10 000 a víc	137 604 312	0	346 206	11 200 877	149 151 395
nelze určit**	0	0	6 474 413	0	6 474 413

* pravděpodobná změna počtu obyvatel v čase (použity počty obyvatel k 1. 1. 2022)

** žadatelem není obec

Podpora vybavenosti malých obcí

- **Obstarání dat** – odstraňujeme deficit v datové základně ohledně vybavenosti venkova – podpora mapování veřejné infrastruktury SMS a prezentace získaných informací (AGIS SMS, RIS, Mapový server MMR)
- **Analýza dat** – získaná data analyzujeme, a to i v spolupráci s akademickou sférou – projekt *Změny vybavenosti venkovských obcí základními službami a dopady na jejich obyvatele*
- **Evidence-based politika a rozhodování** – získané informace využíváme při nastavení našich koncepcí (cílů a aktivit rozvoje venkova) a novém designu NDT (např. program Podpora rozvoje regionů 2024+), ale i dalších nástrojů podpory



Vyzkoušejte – ONLINE KALKULAČKA VYBAVENOSTI malých obcí

Skvělá pro benchmarking obcí!

<https://www.soc.cas.cz/mapa/kalkulacka>

Vytvořeno v rámci projektu Změny vybavenosti venkovských obcí základními službami a dopady na jejich obyvatele (Sociologický ústav AV ČR v.v.i. a Katedra sociologie Univerzity Hradec Králové, 2019-2022, podpořeno Technologickou agenturou ČR)



MINISTERSTVO
PRO MÍSTNÍ
ROZVOJ ČR

Kalkulačka vybavenosti venkovských obcí

Kalkulačka Metodologie Souhrnné výsledky O projektu

Aplikace slouží pro porovnání, jestli určitá obec je vybavena službami lépe nebo hůře, než je v Česku u srovnatelných obcí běžné. Bere přitom v úvahu velikost obce, její polohu, populační vývoj a turistický ruch. Po výběru konkrétní obce, nebo po ručním zadání parametrů, spočítá, kolik procent obcí odpovídajících zvoleným charakteristikám je vybaveno jednotlivými službami. Výpočty odpovídají situaci v roce 2019. Detailní informace o vybavenosti obcí službami lze nalézt v publikaci [Občanská vybavenost malých obcí](#).

Výpočet je možné provést pro obce s méně než 3000 obyvateli.

☰ Výběr podle názvu obce

Vypíšte jméno nebo jen několik písmen jména obce. Po prohledání databáze budete moci vybrat hledanou obec a následující pole se tím předvyplní dle aktuálních dat.

🔍 | Název obce

nebo

✎ Ruční zadání parametrů

Vypíšte jednotlivé údaje o obci. Pokud některé údaje zůstanou nevyplněné, bude kalkulačka počítat s průměrnou hodnotou dané charakteristiky.

Počet obyvatel (15 - 3000)

Vzdálenost po silnici do nejbližšího města s více než 5 000 obyvateli (1 km - 38 km) km

Vzdálenost po silnici do nejbližšího města s více než 50 000 obyvateli (1 km - 103 km) km

Obec je významným centrem turistického ruchu Ano Ne

Vývoj počtů obyvatel obce za posledních deset let

Výrazně se snižoval (pokles o více než 5%)

Trochu se snižoval (pokles o 2% - 5%)

Zůstal zhruba stabilní (-2% - +5%)

Trochu se zvýšil (nárůst o 5% - 10%)

Výrazně se zvýšil (nárůst o více než 10%)

☰ Vyberte, pro které služby chcete výpočet provést

- Označit vše
- Pošta [🔗](#)
- Prodejna potravin nebo smíšeného zboží [🔗](#)
- Dětské hřiště [🔗](#)
- Základní škola [🔗](#)
- Ordinace praktického lékaře pro děti [🔗](#)
- Zubní ordinace [🔗](#)
- Čerpací stanice [🔗](#)
- Bankomat [🔗](#)
- Hospoda nebo restaurace [🔗](#)
- Sportovní hřiště [🔗](#)
- Mateřská škola [🔗](#)
- Ordinace praktického lékaře pro dospělé [🔗](#)
- Ordinace gynekologie [🔗](#)
- Lékárna [🔗](#)
- Sběrný dvůr [🔗](#)

🔢 Vypočítat

Webové aplikace (nejen) pro obce

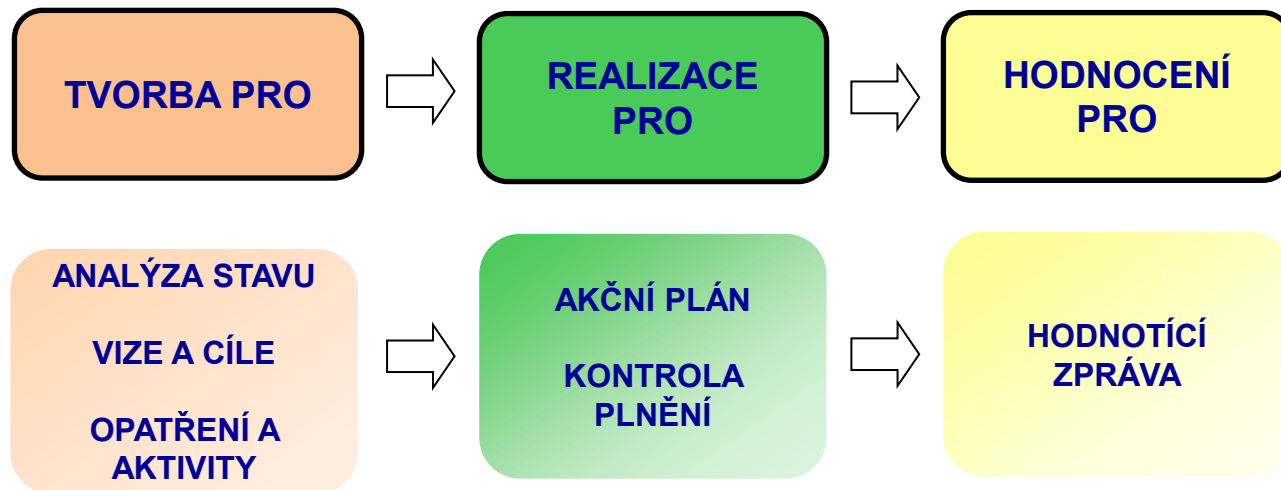
ObcePRO



MINISTERSTVO
PRO MÍSTNÍ
ROZVOJ ČR



OBCEPRO
PROGRAM ROZVOJE OBCE



+ tzv. Invence pro obce



METODIKA PRO EVALUACI UDRŽITELNÉ MĚSTSKÉ MOBILITY

Instituce / autor: Ing. Mgr. Hana Brůhová Foltýnová, Ph.D., Mgr. Radomíra Jordová, doc. RNDr. Viktor Květoň, Ph.D., Mgr. Kristýna Rybová, Ph.D., doc. Ing. et Ing. Eliška Vejchodská, Ph.D.
Datum zveřejnění: 18.10.2022
Registrační číslo: 170
Číslo projektu: TL01000462
Název projektu: Strategické nástroje na podporu rozhodování municipalit v oblasti udržitelné mobility
Klíčová slova: udržitelnost, mobilita, evaluace

Souhrn problematiky

Cílem této metodiky je poskytnout odborníkům z městských a krajských samospráv (např. z odborů dopravy, místního rozvoje, strategií, investic atd.) a organizacím věnujícím se dopravnímu plánování a evaluaci (externím zpracovatelům evaluace) praktický návod pro evaluaci dopravních politik a strategií i dílčích dopravních opatření přizpůsobený podmínkám měst a městských aglomerací ČR.

Konkrétně metodika:

- o specifikuje, co je a k čemu slouží evaluace, jaké jsou její typy a možnosti,
- o navrhuje podrobný plán, jak provádět evaluaci dopravních opatření a dále evaluaci SUMPů a dalších dopravně strategických dokumentů,
- o upozorňuje na nutnost aktivního zapojení stakeholderů a komunikaci s (odbornou) veřejností, popisuje, jaké stakeholdery a kdy zapojit,
- o představuje nový dopravně-plánovací model PLUMM a přináší návod, jak jej pro evaluaci a plánování městské mobility využívat.

Metodika přispívá k posílení tzv. evidence-based rozhodování místních samospráv a státní správy. Zároveň reaguje na potřebu podpořit municipalitu při naplňování cílů evropských i strategických dokumentů.

Přílohy

1. https://www.mdcz.cz/getattachment/Dokumenty/Veda-a-vyzkum/Certifikovane-metodiky/Ostatni-metodiky/Metodika-pro-evaluaci-udrzitelne-mestske-mobility/Metodika_Evaluace-mestske-mobility-FINAL.pdf.aspx

Za 12/2022

- 11 nově registrovaných obcí (celkem 1 754 obcí a 39 DSO/MAS)



MINISTERSTVO
PRO MÍSTNÍ
ROZVOJ ČR

Regionální informační servis



Informace z území krajů, okresů, obcí s rozšířenou působností i obcí se zaměřením zejména na hospodářské, sociální, životní prostředí, administrativní členění, veřejnou správu i samosprávu, dotace apod.

Hledat na webu



Krajské RIS

Vyhledávače

Mapy ke stažení

Regionální rozvoj ČR

Administrativní instituce

Statistická data

Místní akční skupiny

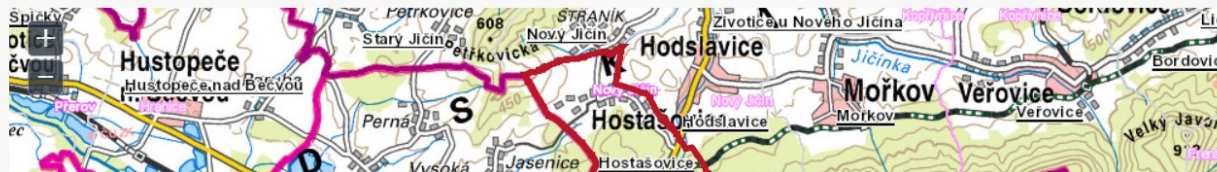
Vesnice roku

Obce

[RISY.cz](#) / [Vyhledávače](#) / [Obce](#) / Hostašovice

Hostašovice (okres Nový Jičín)

Typ sídla:	Obec	Obec s pověřeným obecním úřadem:	Nový Jičín
ZUJ (kód obce):	568511	Obec s rozšířenou působností:	Nový Jičín
NUTS5:	CZ0804568511	Katastrální plocha (ha):	927
LAU 1 (NUTS 4):	CZ0804 - okres Nový Jičín	Počet bydlících obyvatel k 2020:	781
NUTS3:	CZ080 - Moravskoslezský kraj	Nadmořská výška (m n.m.):	360
NUTS2:	CZ08 - Moravskoslezsko	První písemná zpráva (rok):	1464



Technická vybavenost - Sdružení místních samospráv ČR

Otázka	Odpověď	Počet
Nachází se v obci Bankomat?	Ne	
Nachází se v obci Brownfield pouze mapování?	Ne	
Nachází se v obci ČOV?	Ne	
Nachází se v obci Dům pro seniory?	Ne	
Nachází se v obci Dům s pečovatelskou službou?	Ne	
Nachází se v obci Hasičská zbrojnice?	Ne	
Nachází se v obci Herna?	Ne	
Nachází se v obci Hospic?	Ne	
Nachází se v obci Hřbitov?	Ne	
Nachází se v obci Infocentrum?	Ne	
Nachází se v obci Kulturní objekt?	Ne	
Nachází se v obci LDN?	Ne	
Nachází se v obci Lékárna?	Ne	
Nachází se v obci most?	Ne	
Nachází se v obci Obecní úřad?	Ano	1
Nachází se v obci Obchod s potravinami?	Ano	1
Nachází se v obci Ordinace lékaře?	Ne	
Nachází se v obci Parkoviště?	Ano	3
Nachází se v obci Policejní stanice?	Ne	
Nachází se v obci Pošta?	Ne	
Nachází se v obci Restaurace?	Ano	1
Nachází se v obci Rybníky, vodní nádrže (body + polygóny)?	Ne	
Nachází se v obci Sběr recyklovatelného odpadu?	Ano	6
Nachází se v obci Sběrný dvůr?	Ne	
Nachází se v obci Skladový areál?	Ano	1
Nachází se v obci Sportoviště?	Ano	2
Nachází se v obci Škola?	Ano	2

Mapový server



MINISTERSTVO
PRO MÍSTNÍ
ROZVOJ ČR



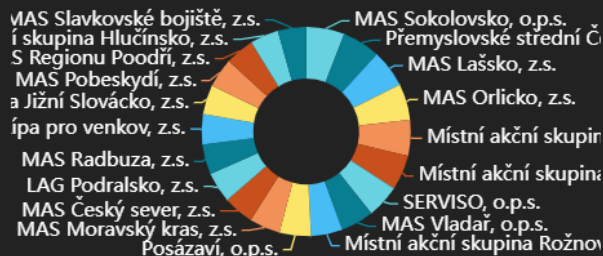
Nominální a reálné příjmy

MAS, 2018

NUTS2 NUTS3 ORP POÚ ITI

Počet obyvatel

20 největších MAS podle počtu obyvatel



Vybrat

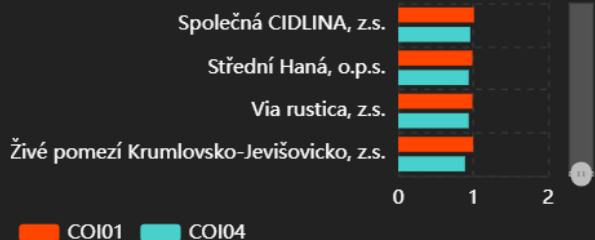
Vybrat

Zrušit

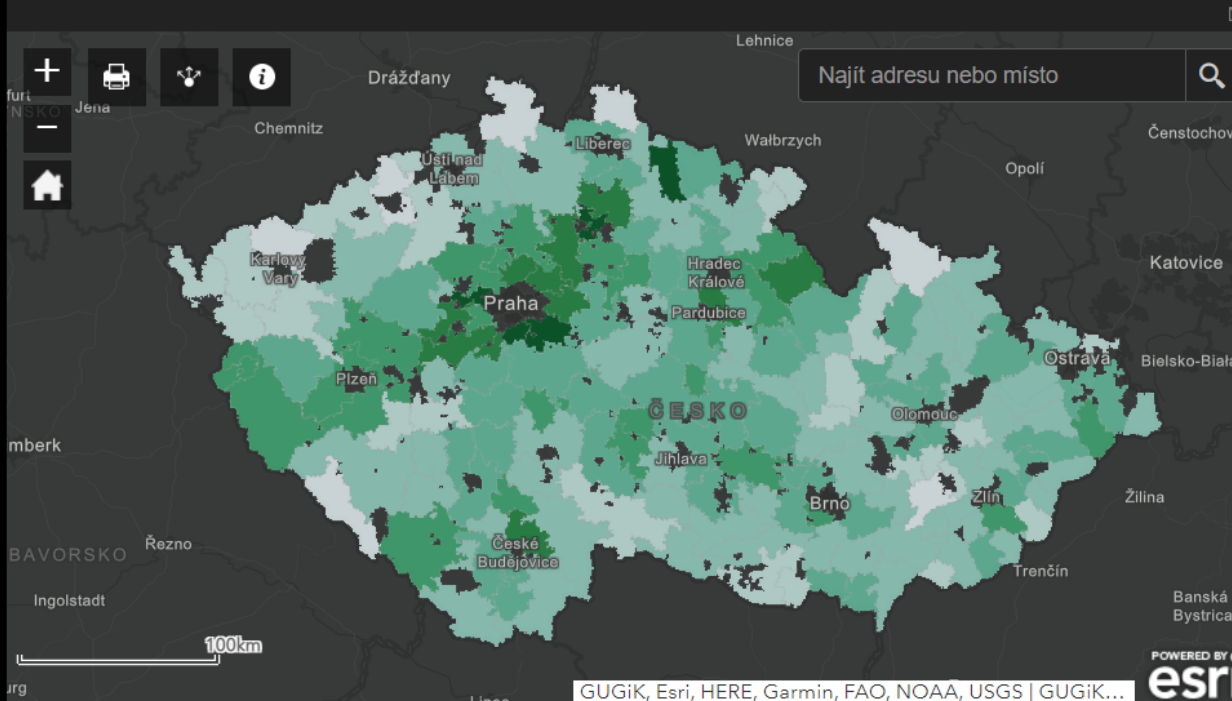
Vrstva

Cenové indexy dle kategorií

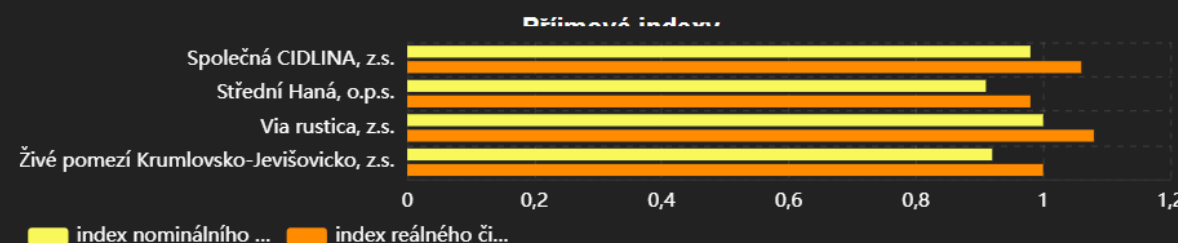
Cenové indexy dle kategorií



COI01 - potraviny a nealkoholické nápoje; COI04 - Bydlení, voda, energie, paliva



Index nominálního a reálného čistého příjmu na obyvatele



Průměr Maximum Minimum

Nominální čistý příjem na obyvatele

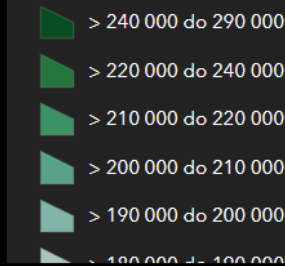
202 236.42

průměr

Legenda Zdroj

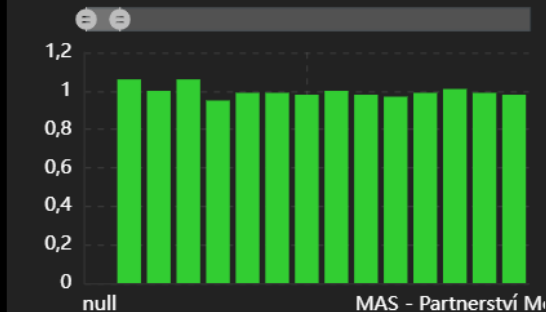
Nominální a reálné příjmy, 2018, MAS

nominální čistý peněžní příjem na obyvatele



Regionální cenový index

Regionální cenový index (RCI)










Seznam vrstev

Vrstvy

Index konkurenceschopnosti - Nuts3 (%)

IK

-  80,1 a více
-  60,1 - 80
-  35,1 - 60
-  20,1 - 35
-  méně než 20

Hustota zalidnění - Nuts3 (ob/km)

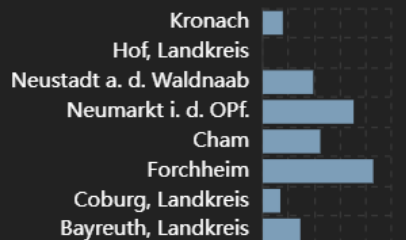
HZ_19

-  200,1 a více
-  150,1 - 200
-  75,1 - 150

Vybrat

Index konkurenceschopnosti

Index konkurenceschopnosti



0 10 20 30 40 50

Hustota zalidnění

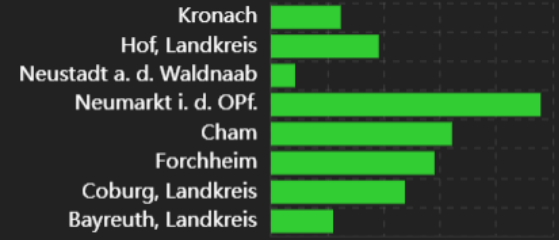
Hustota zalidnění (ob/km²)



0 30 60 90 120 150 180 210

HMMS

Hrubá míra migračního salda na 1 000 ob.



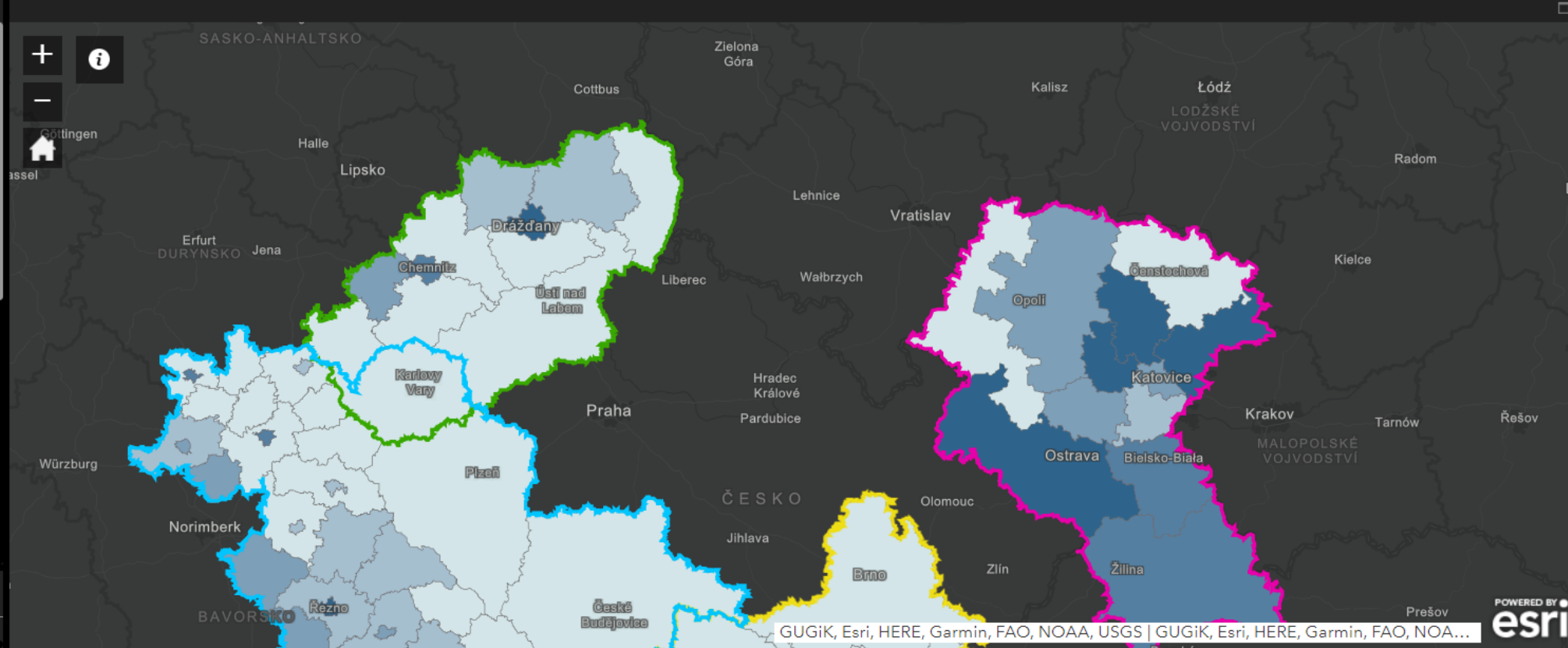
0 2 4 6 8 10

HDP

Hrubý domácí produkt (tis. Eur/ rok/ 1 ob.)



0 10 20 30 40



GUGiK, Esri, HERE, Garmin, FAO, NOAA, USGS | GUGiK, Esri, HERE, Garmin, FAO, NOAA...



Další

[Informační systém projektových záměrů](#)

[Databáze strategií](#)

[Smart City Compass](#)

[TIA - Hodnocení územních dopadů](#)



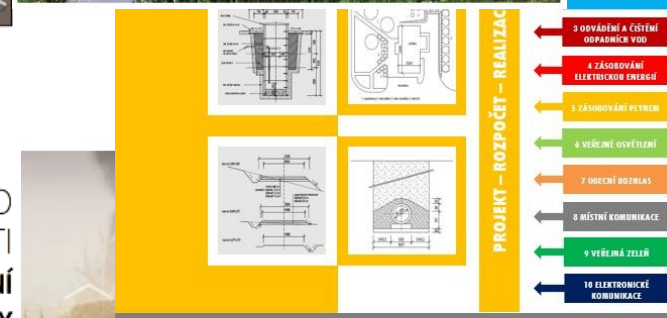


DATABÁZE STRATEGIÍ 
PORTÁL STRATEGICKÝCH DOKUMENTŮ V ČR



MINISTERSTVO
PRO MÍSTNÍ
ROZVOJ ČR

Metodické příručky/brožury pro zástupce obcí

Nově vydáno



MINISTERSTVO
PRO MÍSTNÍ
ROZVOJ ČR

Vesnice roku

oživení vesnických komunit

- oživení dění v obci
- poděkování občanům, zástupcům spolků a organizací
- touha soutěžit, rivalita
- zviditelnění obce
- morální ocenění práce vedení obce
- finanční odměna
- prezentace výjimečnosti obce
- posílení místní identity

Příjem přihlášek (předpoklad) 29. 3. až 28. 4.
sledujte www.vesniceroku.cz



Pakt pro rozvoj venkova ČR

Spojme se pro rozvoj venkova

- "Národní" Rural Pact (evropská iniciativa) pro ČR
- Pakt pro rozvoj venkova ČR:
 - Vytvoří silný společný hlas všech aktérů rozvoje venkova (BUDEME SILNĚJŠÍ),
 - Propojí aktéry rozvoje venkova všech úrovní (BUDEME PROPOJENĚJŠÍ),
 - Poskytne informace ohledně možností aktérů přispět k dosažení společných cílů rozvoje venkova (BUDEME VĚDĚT, KDO S ČÍM MŮŽE POMOCI)
- Aktéři zapojení do Paktu se hlásí k společné vizi a cílům Koncepce rozvoje venkova a uvádějí, jak mohou pomoci s jejich naplněním
- Zapojte se prostřednictvím jednoduchého webového formuláře:
 - Registrace otevřena na <https://www.mmr.cz/cs/microsites/uzemni-dimenze/uvod>
 - Registrace zatím otevřena na dobu neurčitou, otevřena všem

MINISTERSTVO PRO MÍSTNÍ ROZVOJ

Děkuji za pozornost



MINISTERSTVO
PRO MÍSTNÍ
ROZVOJ ČR